



**КОМИТЕТ ИМУЩЕСТВЕННЫХ ОТНОШЕНИЙ
АДМИНИСТРАЦИИ ПЕРМСКОГО МУНИЦИПАЛЬНОГО ОКРУГА**

РЕШЕНИЕ

о размещении объектов № 3645

Пермский край
Пермский округ

12.12.2024

Комитет имущественных отношений администрации Пермского муниципального округа разрешает Акционерному обществу «Газпром газораспределение Пермь» (ИНН 5902183841, ОГРН 1025900512670, почтовый адрес: 614000, г. Пермь, ул. Петропавловская, 43)

размещение объекта «Газопровод давлением до 1.2 Мпа, для размещения которого не требуется разрешения на строительство»

на землях муниципальной собственности

на срок 1 год


Местоположение: расположенных по адресу: Пермский край, м.о. Пермский, д. Канабеково, квартал Лесной, к дому 12.

Приложение: схема предполагаемых к использованию земель или части земельного участка.

Особые условия использования:

- 1) При размещении газопровода учесть параметры ширины проезда улично-дорожной сети, во избежание сужения полосы отвода дороги.
- 2) При условии получения разрешения на производство земляных работ.

Заместитель председателя комитета


(подпись, печать)

М.В. Королева



Схема предполагаемых к использованию земель или части земельного участка

Объект: Газопровод давлением до 1,2 Мпа, для размещения которого не требуется разрешения на строительство

Местоположение: расположенных по адресу: Пермский край, м.о. Пермский, д. Канабеково, квартал Лесной, ул. Березовая, к дому 12

Площадь земель или части земельного участка, кв.м.: 332

Категория земель: земли населенных пунктов

Вид разрешенного использования: -

Описание границ смежных землепользователей:

От точки н1 до точки н2 - земельный участок с кадастровым номером 59:32:3660004:1166

От точки н2 до точки н3 - земельный участок с кадастровым номером 59:32:3660004:945

От точки н3 до точки н4 - земельный участок с кадастровым номером 59:32:3660004:1173



От точки н4 до точки н5 - земельный участок с кадастровым номером 59:32:3660004:1034




От точки н5 до точки н6 - земельный участок с кадастровым номером 59:32:3660004:982

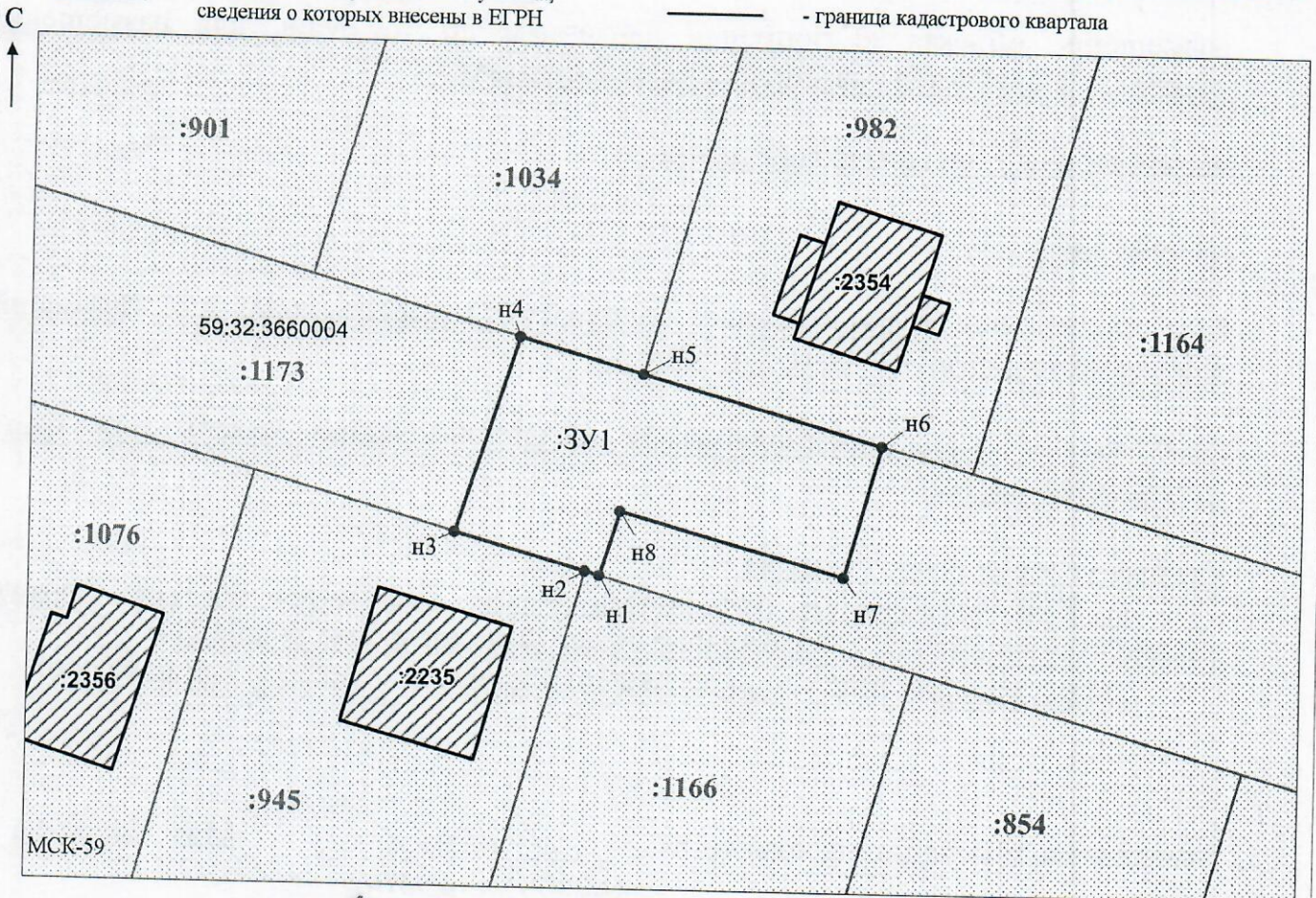
От точки н6 до точки н1 - земельный участок с кадастровым номером 59:32:3660004:1173

Каталог координат, м

№ точки границы	X	Y
н1	510398.78	2255360.95
н2	510399.08	2255359.88
н3	510401.77	2255350.38
н4	510416.07	2255354.96
н5	510413.51	2255363.96
н6	510408.55	2255381.42
н7	510398.96	2255378.77
н8	510403.47	2255362.39
н1	510398.78	2255360.95

- Условные обозначения:**
-  - предполагаемый участок земель, на которых планируется размещение объекта
 -  :945 - границы и номер земельного участка, сведения о которых внесены в ЕГРН

-  - зоны с особыми условиями использования территории, сведения о которых внесены в ЕГРН
- :ЗУ1 - обозначение запрашиваемого земельного участка
-  н1 - характерная точка границ земель или части земельного участка
- 59:32:3660004 - номер кадастрового квартала
-  :2235 - границы и номер объекта капитального строительства, сведения о которых внесены в ЕГРН
- - граница кадастрового квартала



Заявитель: _____ / Офишкина И.В.
 МП (подпись, расшифровка подписи)

Масштаб 1:500

(для юридических лиц
и индивидуальных предпринимателей)